

Directive Inondation

Bassin Rhône-Méditerranée

Territoire à Risque Important d'inondation (TRI) **DELTA**

Submersion marine

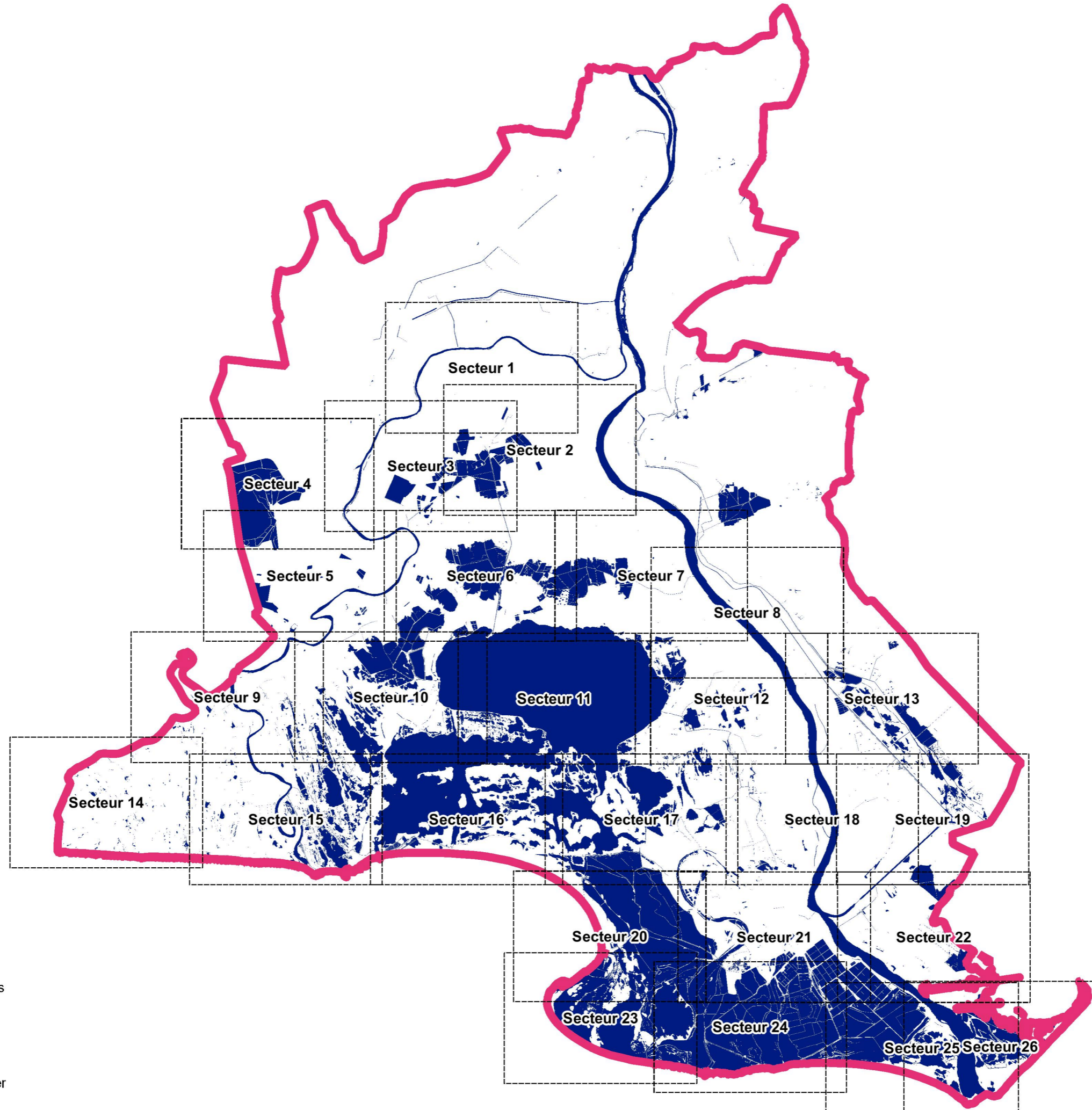
Atlas des surfaces inondables

SCENARIO EXTREME

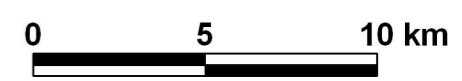
Ressources, territoires et habitats
Énergie et climat
Prévention des risques
Développement durable
Infrastructures et transports

**Présent
pour
l'avenir**

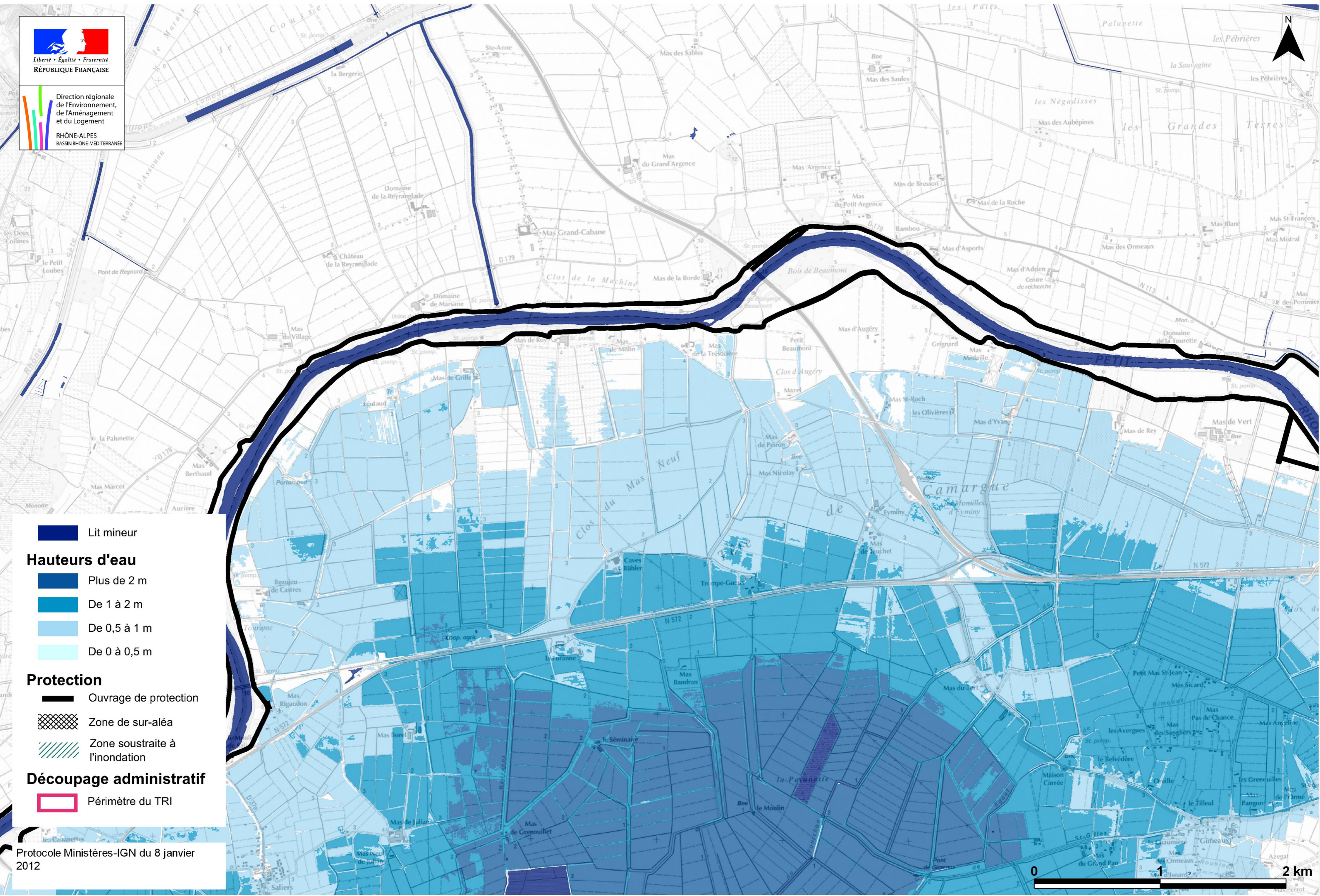
Atlas du TRI DELTA



- Planches
- Périmètre du TRI
- Cours d'eau cartographiés



Submersion marine



Lit mineur
■ Lit mineur

Hauteurs d'eau

- Plus de 2 m
- De 1 à 2 m
- De 0,5 à 1 m
- De 0 à 0,5 m

Protection

- Ouvrage de protection
- ▨ Zone de sur-aléa
- ▨ Zone soustraite à l'inondation

Découpage administratif

- ▭ Périmètre du TRI

Protocole Ministères-IGN du 8 janvier 2012



Submersion marine

Liberté • Égalité • Fraternité
RÉPUBLIQUE FRANÇAISE

Direction régionale
de l'Environnement,
de l'Aménagement
et du Logement

RHÔNE-ALPES
BASSIN RHÔNE-MÉDITERRANÉE

Lit mineur

Hauteurs d'eau

- Plus de 2 m
- De 1 à 2 m
- De 0,5 à 1 m
- De 0 à 0,5 m

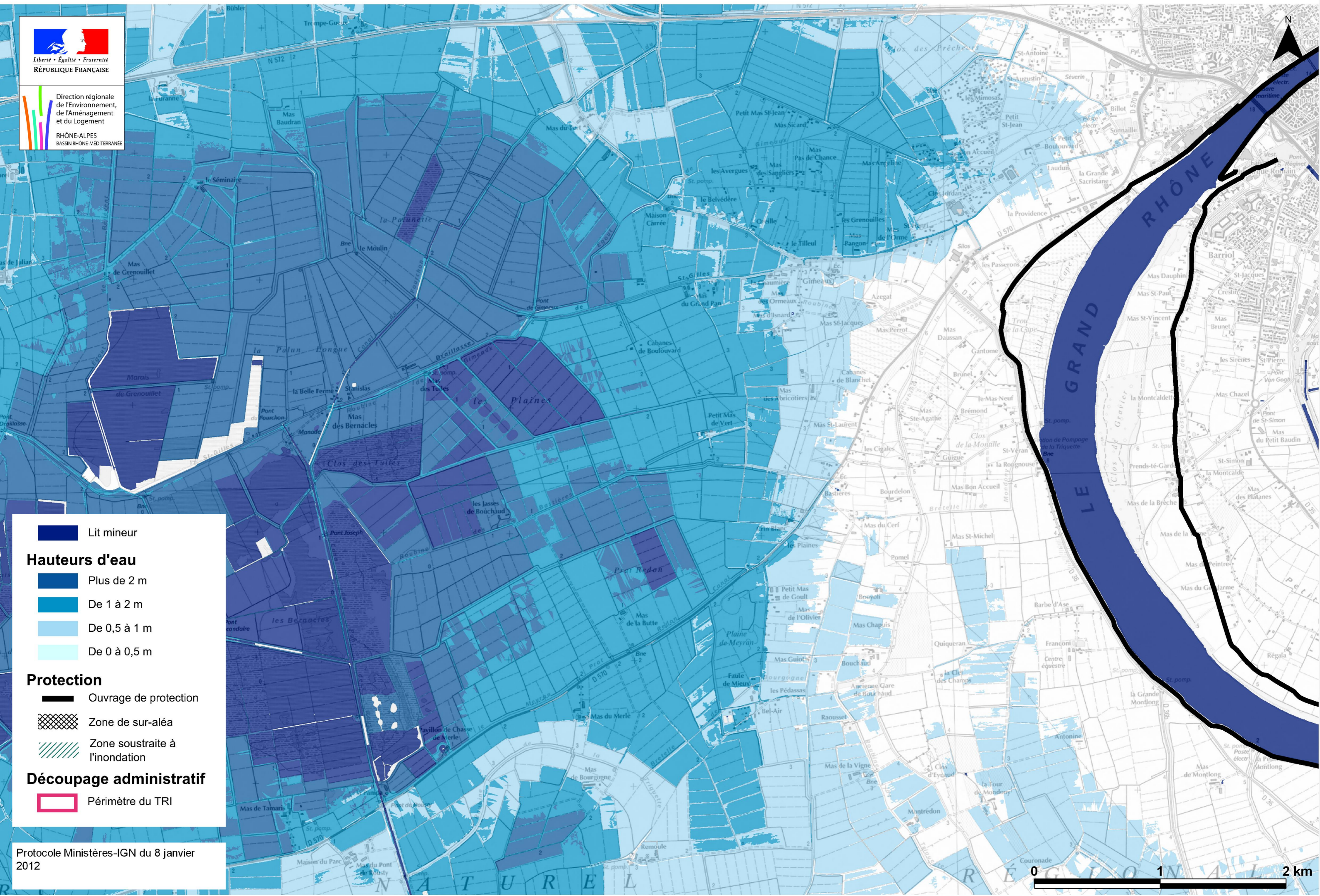
Protection

- Ouvrage de protection
- Zone de sur-aléa
- Zone soustraite à l'inondation

Découpage administratif

- Périmètre du TRI

Protocole Ministères-IGN du 8 janvier 2012



Submersion marine



Direction régionale
de l'Environnement,
de l'Aménagement
et du Logement
RHÔNE-ALPES
BASSIN RHÔNE-MÉDITERRANÉE

■ Lit mineur

Hauteurs d'eau

- Plus de 2 m
- De 1 à 2 m
- De 0,5 à 1 m
- De 0 à 0,5 m

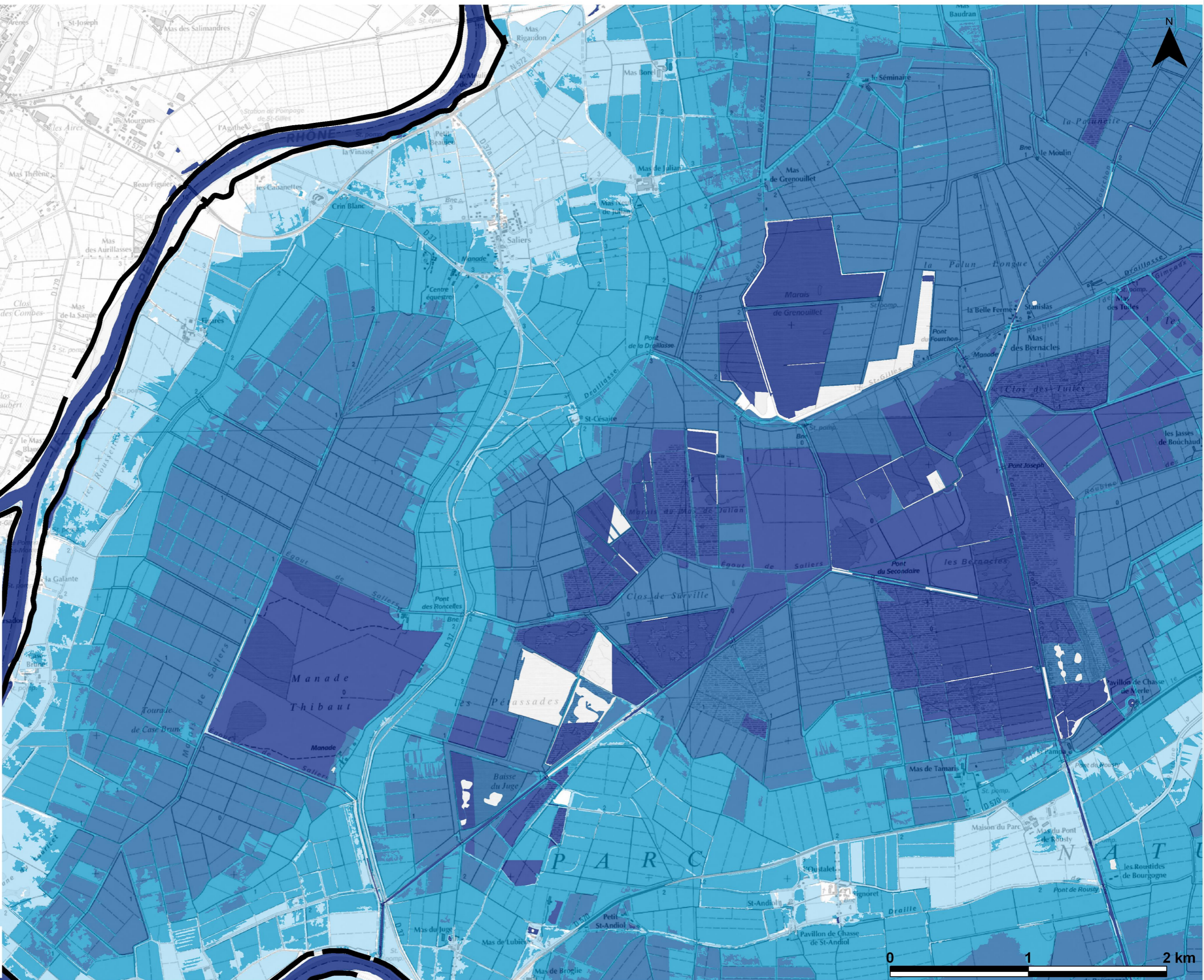
Protection

- Ouvrage de protection
- ▨** Zone de sur-aléa
- ▧** Zone soustraite à l'inondation

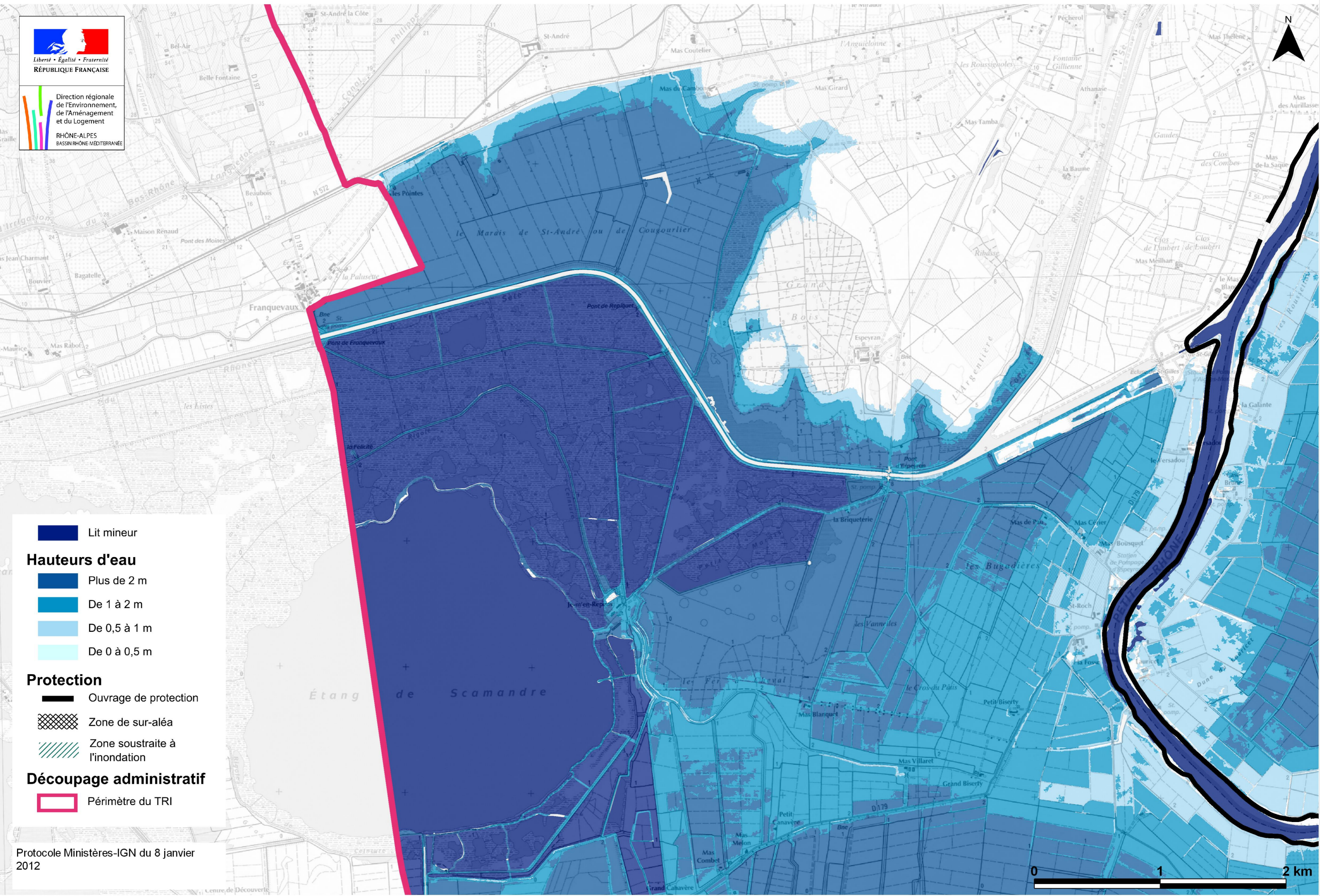
Découpage administratif

- Périmètre du TRI

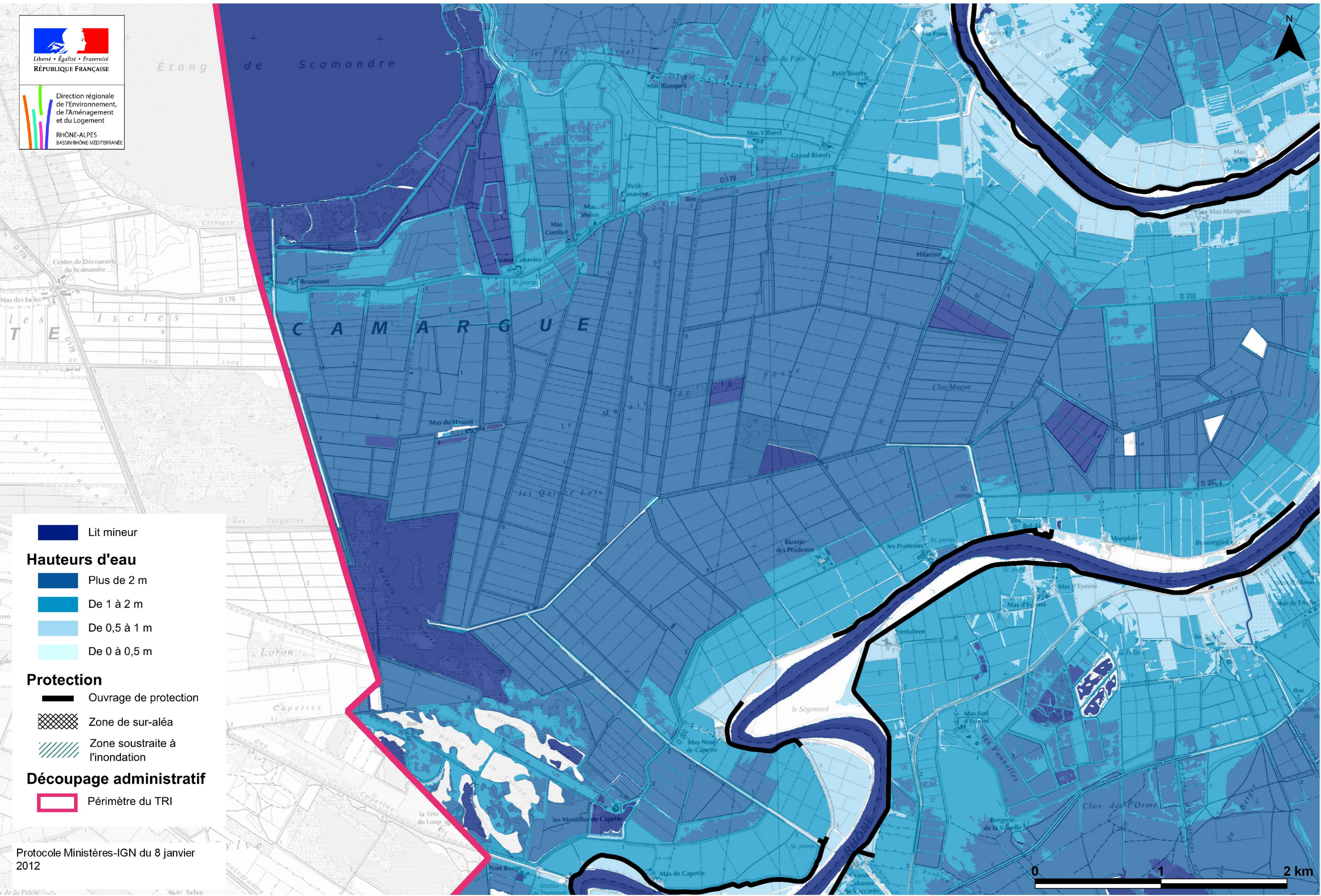
Protocole Ministères-IGN du 8 janvier 2012



Submersion marine



Submersion marine

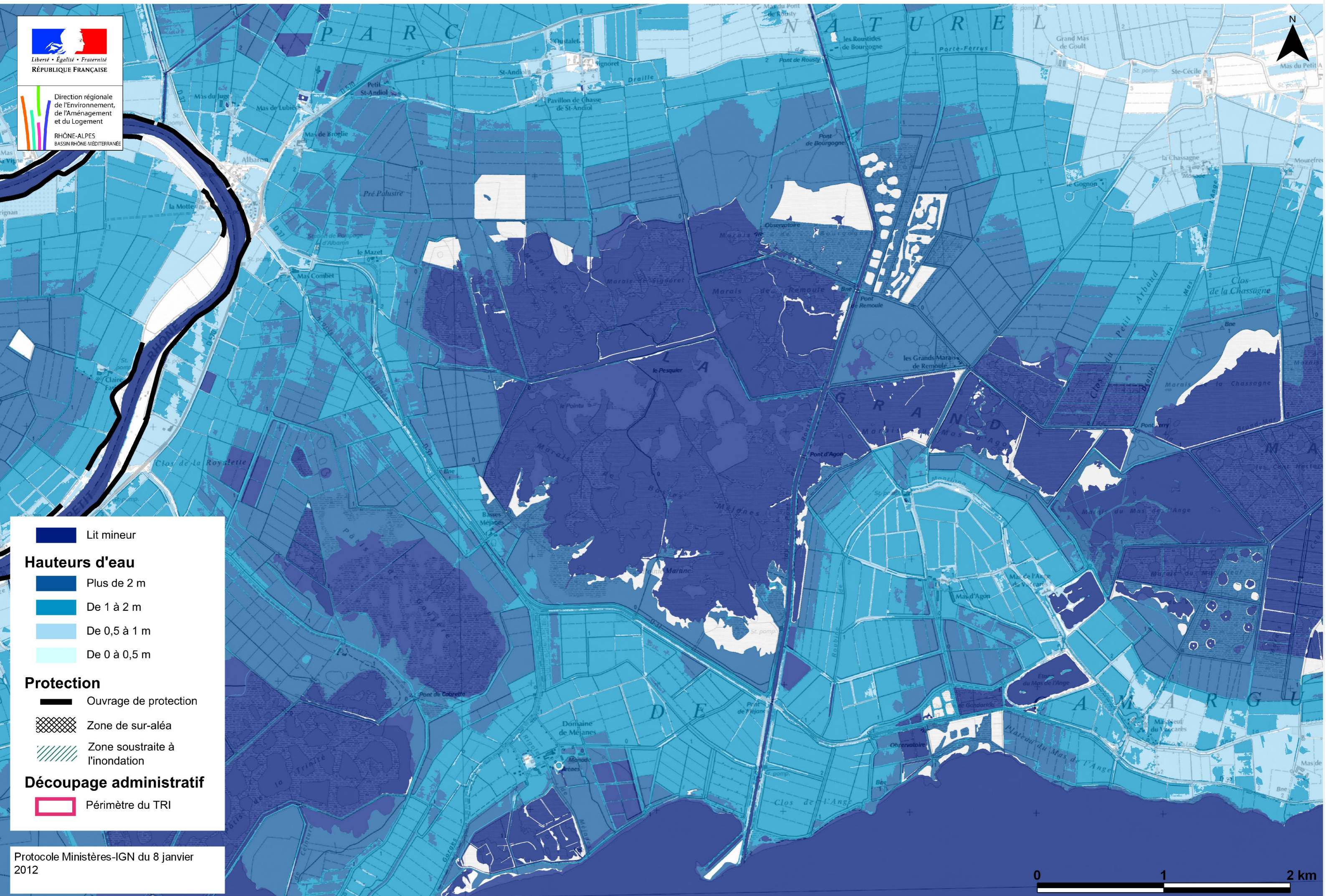


- Lit mineur
- Hauteurs d'eau**
 - Plus de 2 m
 - De 1 à 2 m
 - De 0,5 à 1 m
 - De 0 à 0,5 m
- Protection**
 - Ouvrage de protection
 - Zone de sur-aléa
 - Zone soustraite à l'inondation
- Découpage administratif**
 - Périmètre du TRI

Protocole Ministères-IGN du 8 janvier 2012



Submersion marine



Lit mineur
Lit mineur

Hauteurs d'eau

- Plus de 2 m
- De 1 à 2 m
- De 0,5 à 1 m
- De 0 à 0,5 m

Protection

- Ouvrage de protection
- Zone de sur-aléa
- Zone soustraite à l'inondation

Découpage administratif

- Périmètre du TRI

Protocole Ministères-IGN du 8 janvier 2012

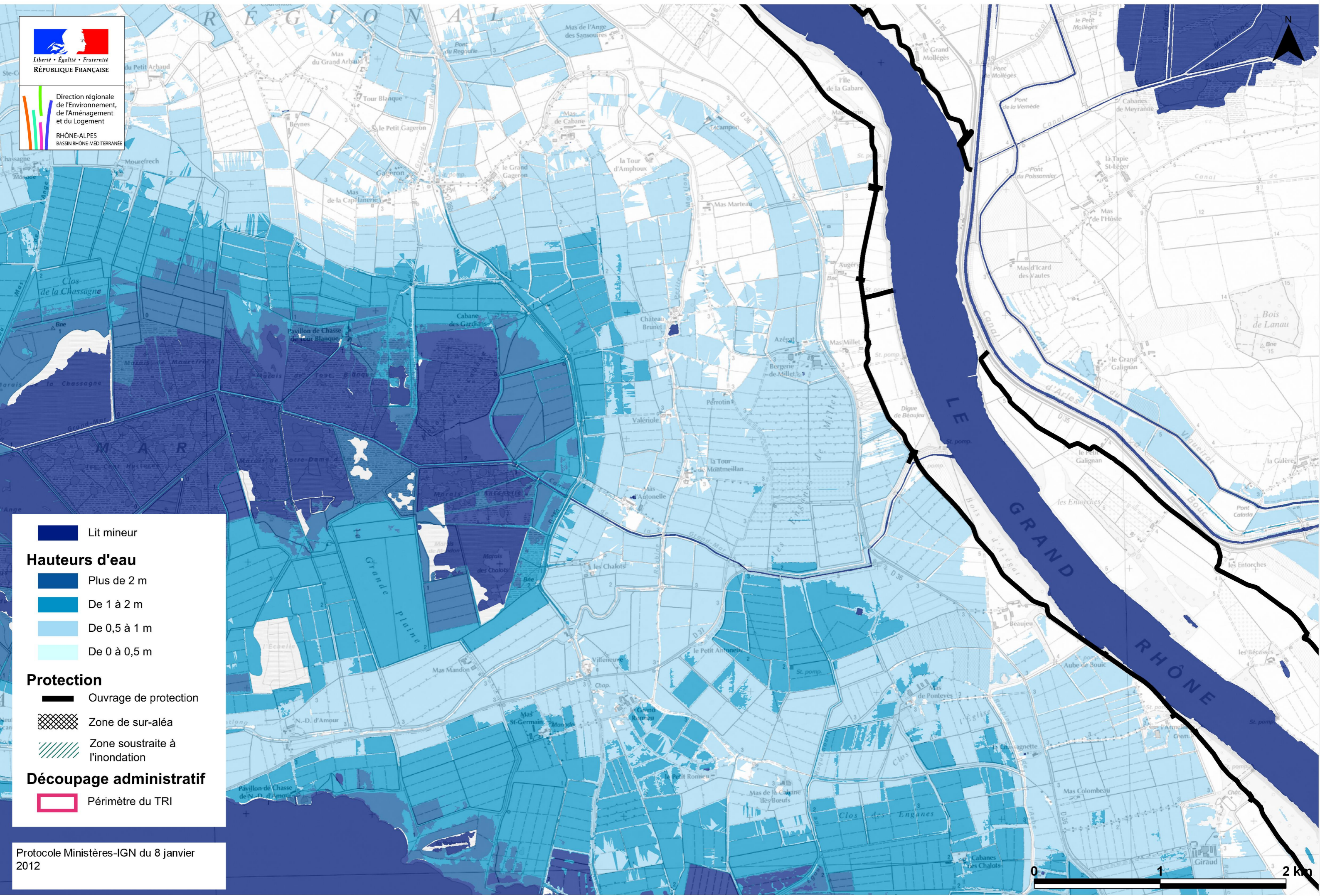


Submersion marine

Liberté • Égalité • Fraternité
RÉPUBLIQUE FRANÇAISE

Direction régionale
de l'Environnement,
de l'Aménagement
et du Logement

RHÔNE-ALPES
BASSIN RHÔNE-MÉDITERRANÉE



Lit mineur

Hauteurs d'eau

- Plus de 2 m
- De 1 à 2 m
- De 0,5 à 1 m
- De 0 à 0,5 m

Protection

- Ouvrage de protection
- Zone de sur-aléa
- Zone soustraite à l'inondation

Découpage administratif

- Périmètre du TRI

Protocole Ministères-IGN du 8 janvier 2012



Submersion marine

Direction régionale de l'Environnement, de l'Aménagement et du Logement
RHÔNE-ALPES
BASSIN RHÔNE-MÉDITERRANÉE

Lit mineur

Hauteurs d'eau

- Plus de 2 m
- De 1 à 2 m
- De 0,5 à 1 m
- De 0 à 0,5 m

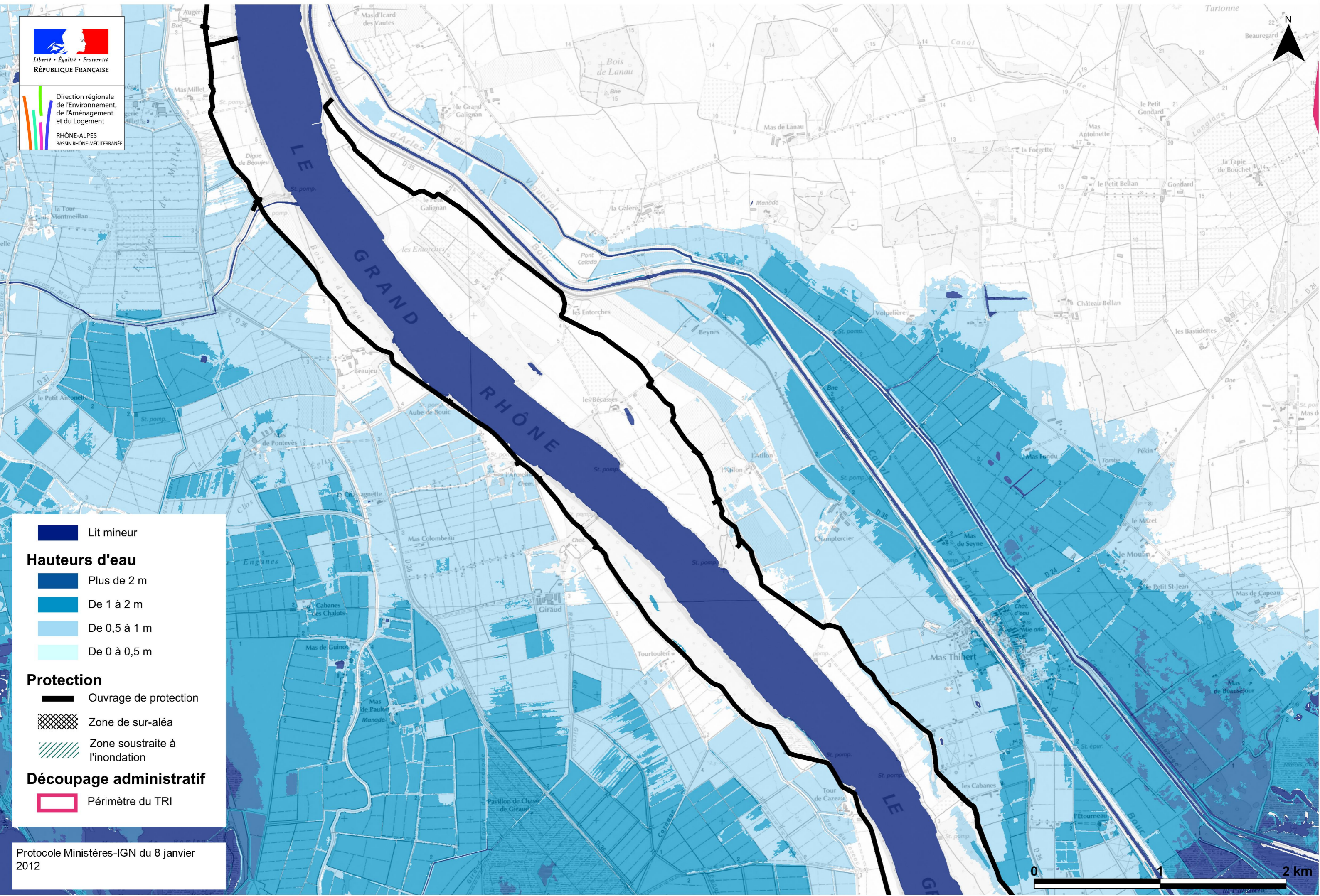
Protection

- Ouvrage de protection
- Zone de sur-aléa
- Zone soustraite à l'inondation

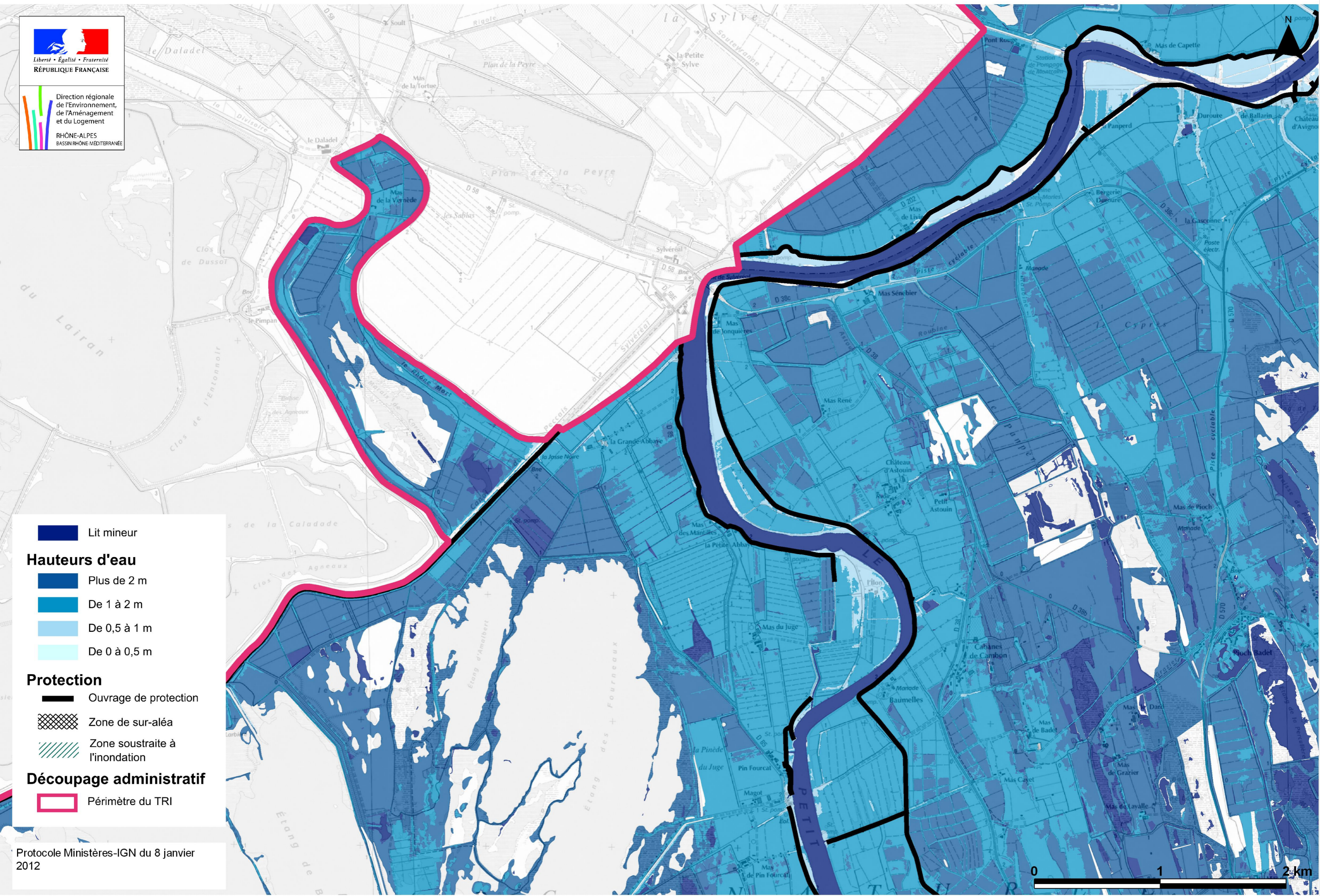
Découpage administratif

- Périmètre du TRI

Protocole Ministères-IGN du 8 janvier 2012



Submersion marine



- Lit mineur

Hauteurs d'eau

- Plus de 2 m
- De 1 à 2 m
- De 0,5 à 1 m
- De 0 à 0,5 m

Protection

- Ouvrage de protection
- Zone de sur-aléa
- Zone soustraite à l'inondation

Découpage administratif

- Périmètre du TRI

Protocole Ministères-IGN du 8 janvier 2012

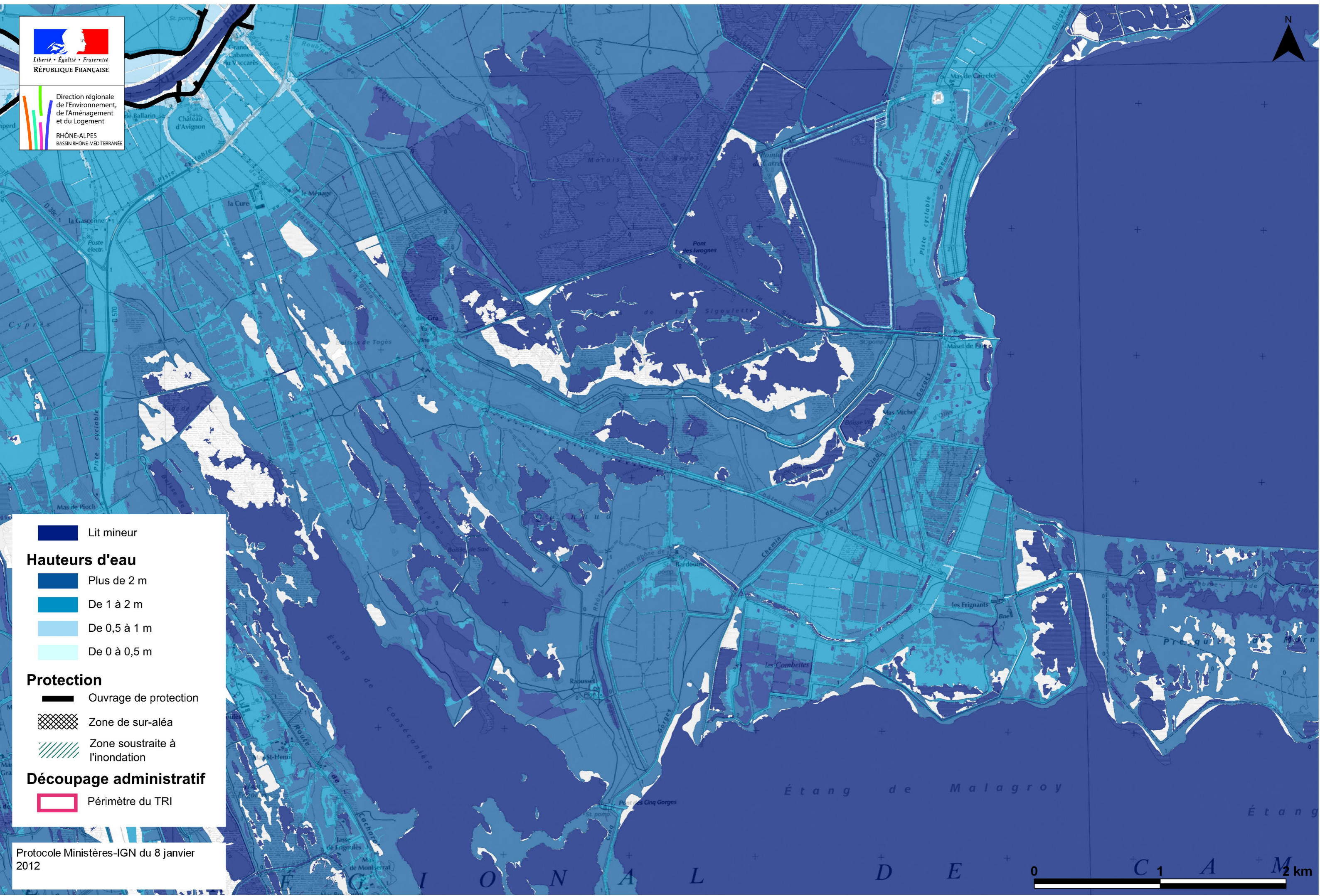


Submersion marine

Liberté • Égalité • Fraternité
RÉPUBLIQUE FRANÇAISE

Direction régionale
de l'Environnement,
de l'Aménagement
et du Logement

RHÔNE-ALPES
BASSIN RHÔNE-MÉDITERRANÉE



■ Lit mineur

Hauteurs d'eau

- Plus de 2 m
- De 1 à 2 m
- De 0,5 à 1 m
- De 0 à 0,5 m

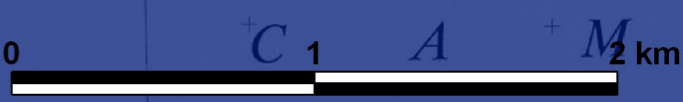
Protection

- Ouvrage de protection
- Zone de sur-aléa
- Zone soustraite à l'inondation

Découpage administratif

- Périmètre du TRI

Protocole Ministères-IGN du 8 janvier 2012



Submersion marine



Lit mineur

Hauteurs d'eau

- Plus de 2 m
- De 1 à 2 m
- De 0,5 à 1 m
- De 0 à 0,5 m

Protection

- Ouvrage de protection
- Zone de sur-aléa
- Zone soustraite à l'inondation

Découpage administratif

- Périmètre du TRI

Protocole Ministères-IGN du 8 janvier 2012

RÉSERVE NATIONALE DE CAMARGUE

ÉTANG DE VACCARÈS

RÉSERVE NATIONALE de Monro

ARAGUE

la Tête de Miolo

Radeau Long du Team

Radeau de Pile Poime

Radeau du Poine

Radeau de Moors

Pointe de Momès

Baisse de Momès

Baisse des Souchets

Baisse Salée

Baisse du Mos

Montille du Renard

Grand Plateau du Vaccarès

Mouilles des Vétérines

0 1 2 km

Submersion marine



■ Lit mineur

Hauteurs d'eau

- Plus de 2 m
- De 1 à 2 m
- De 0,5 à 1 m
- De 0 à 0,5 m

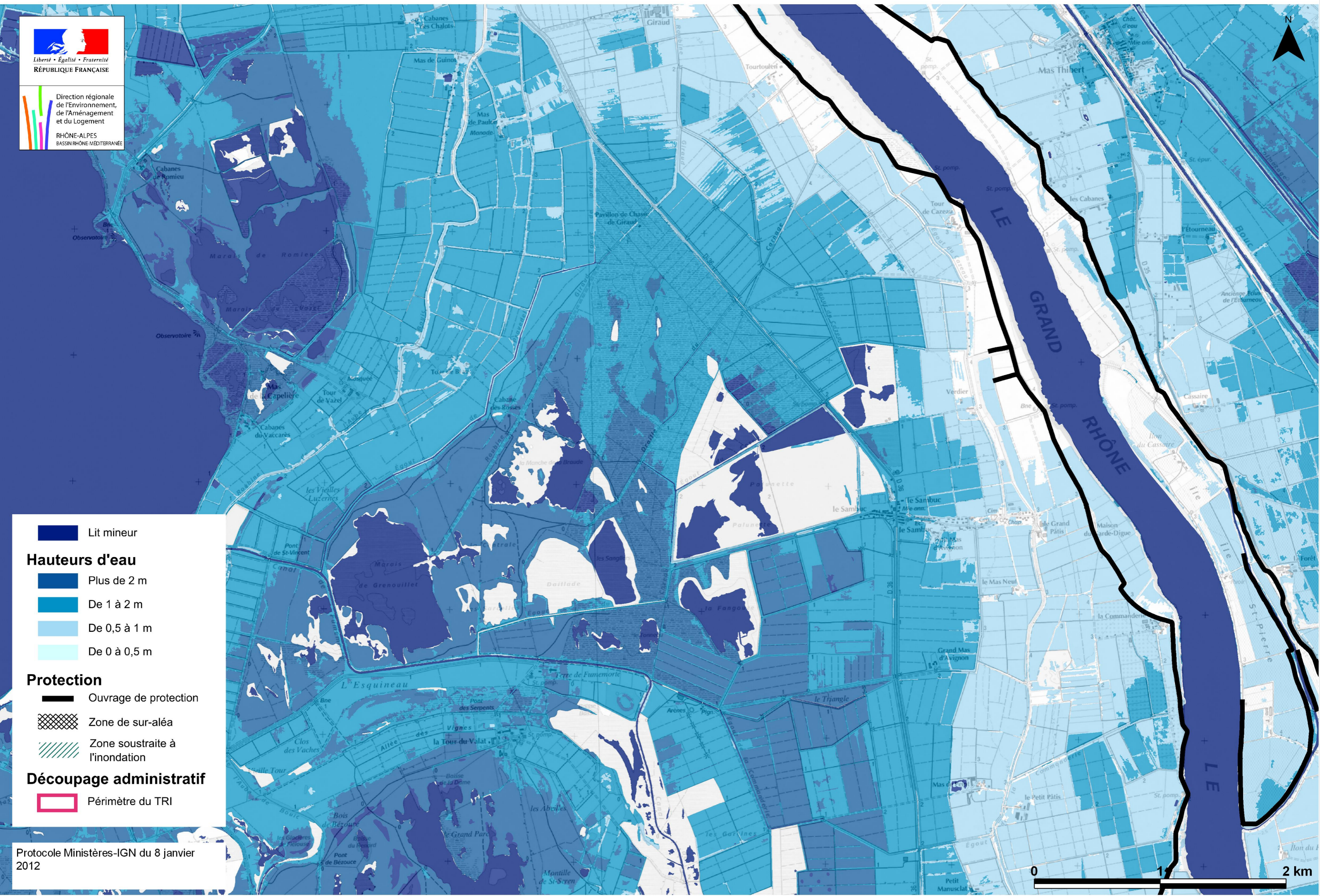
Protection

- Ouvrage de protection
- ▨** Zone de sur-aléa
- ▧** Zone soustraite à l'inondation

Découpage administratif

- Périmètre du TRI

Protocole Ministères-IGN du 8 janvier 2012

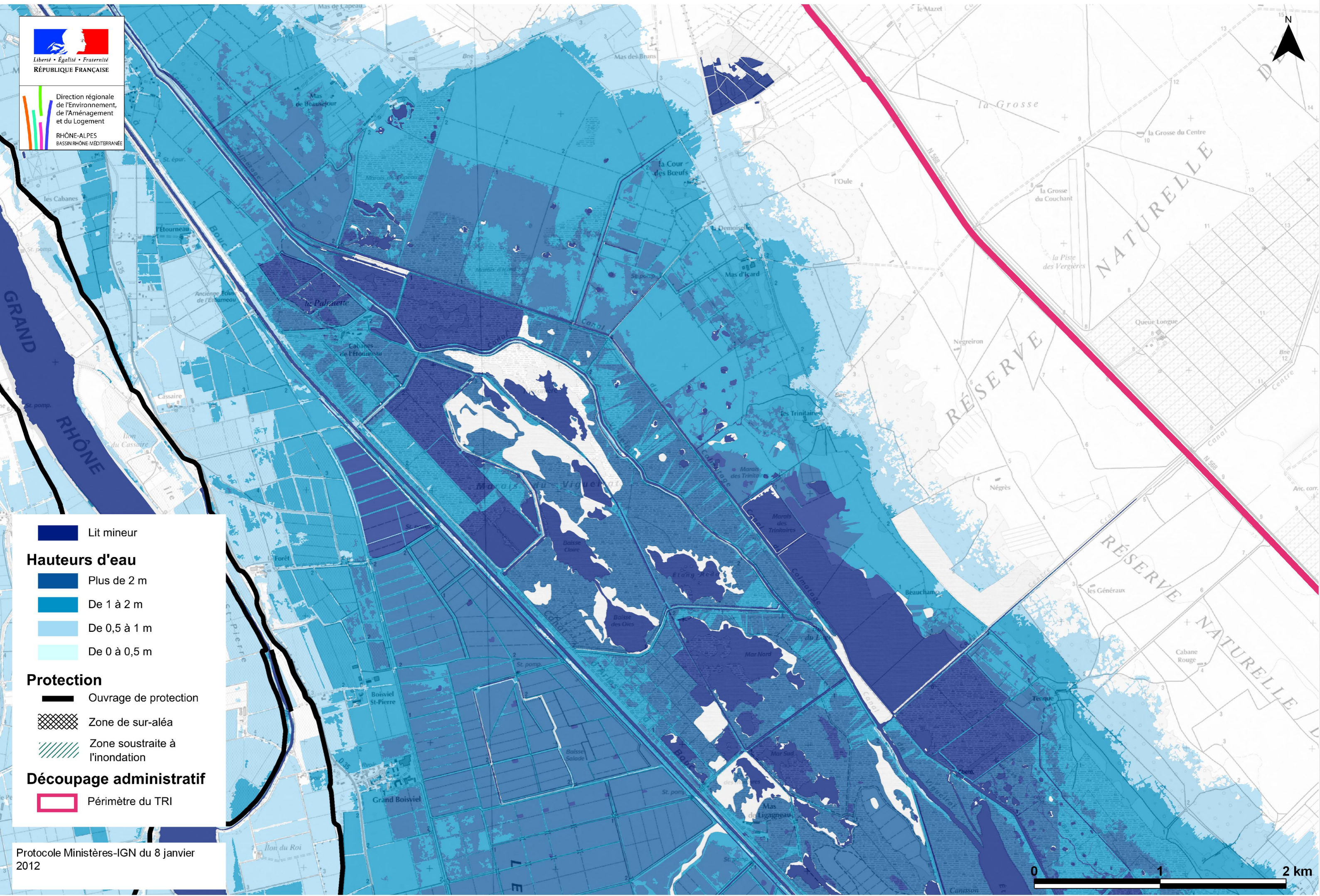


Submersion marine

Liberté • Égalité • Fraternité
RÉPUBLIQUE FRANÇAISE

Direction régionale
de l'Environnement,
de l'Aménagement
et du Logement

RHÔNE-ALPES
BASSIN RHÔNE-MÉDITERRANÉE



Lit mineur

Hauteurs d'eau

- Plus de 2 m
- De 1 à 2 m
- De 0,5 à 1 m
- De 0 à 0,5 m

Protection

- Ouvrage de protection
- Zone de sur-aléa
- Zone soustraite à l'inondation

Découpage administratif

- Périmètre du TRI

Protocole Ministères-IGN du 8 janvier 2012

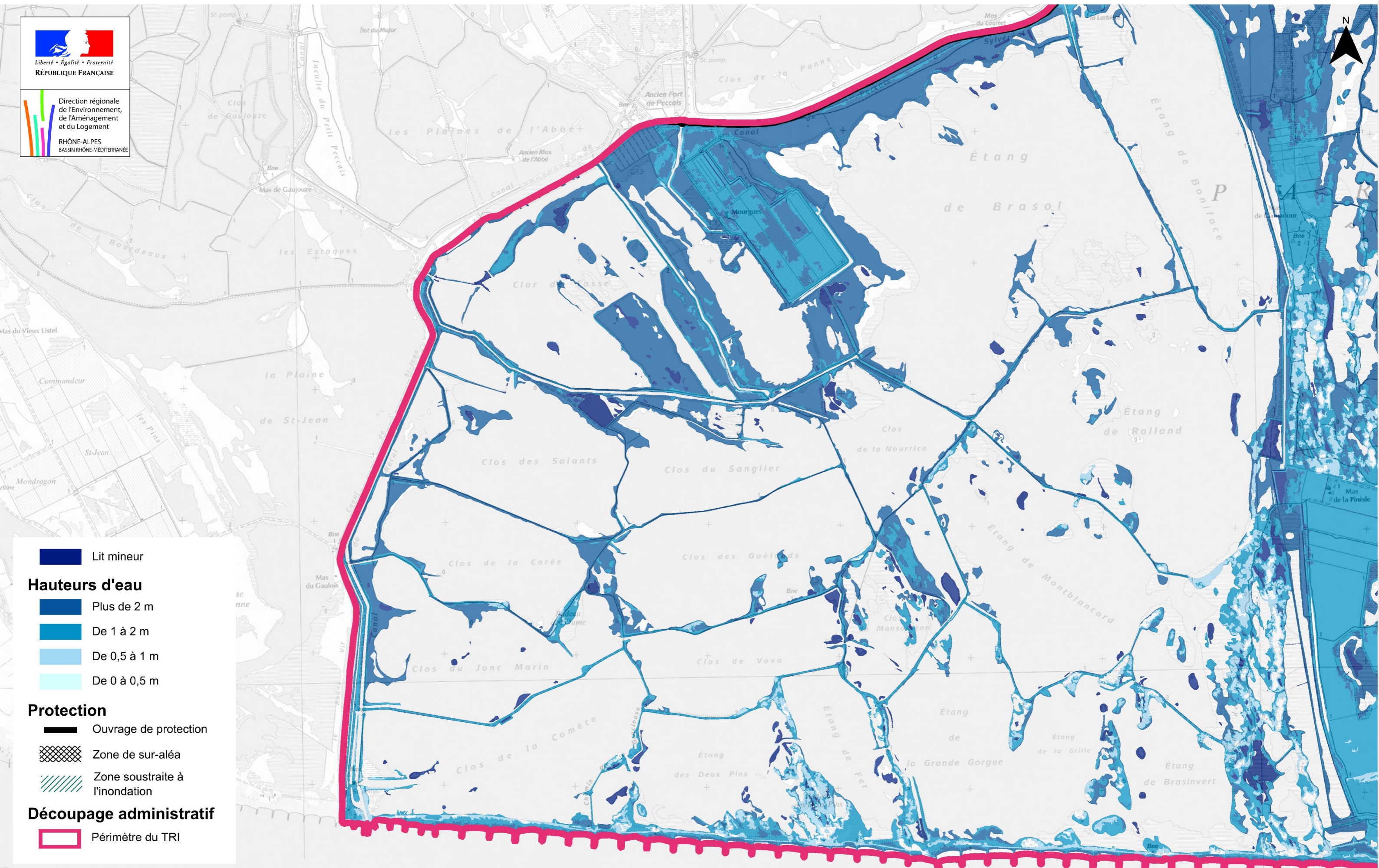


Submersion marine

Liberté • Égalité • Fraternité
RÉPUBLIQUE FRANÇAISE

Direction régionale
de l'Environnement,
de l'Aménagement
et du Logement

RHÔNE-ALPES
BASSIN RHÔNE-MÉDITERRANÉE



Lit mineur

Hauteurs d'eau

- Plus de 2 m
- De 1 à 2 m
- De 0,5 à 1 m
- De 0 à 0,5 m

Protection

- Ouvrage de protection
- Zone de sur-aléa
- Zone soustraite à l'inondation

Découpage administratif

- Périmètre du TRI



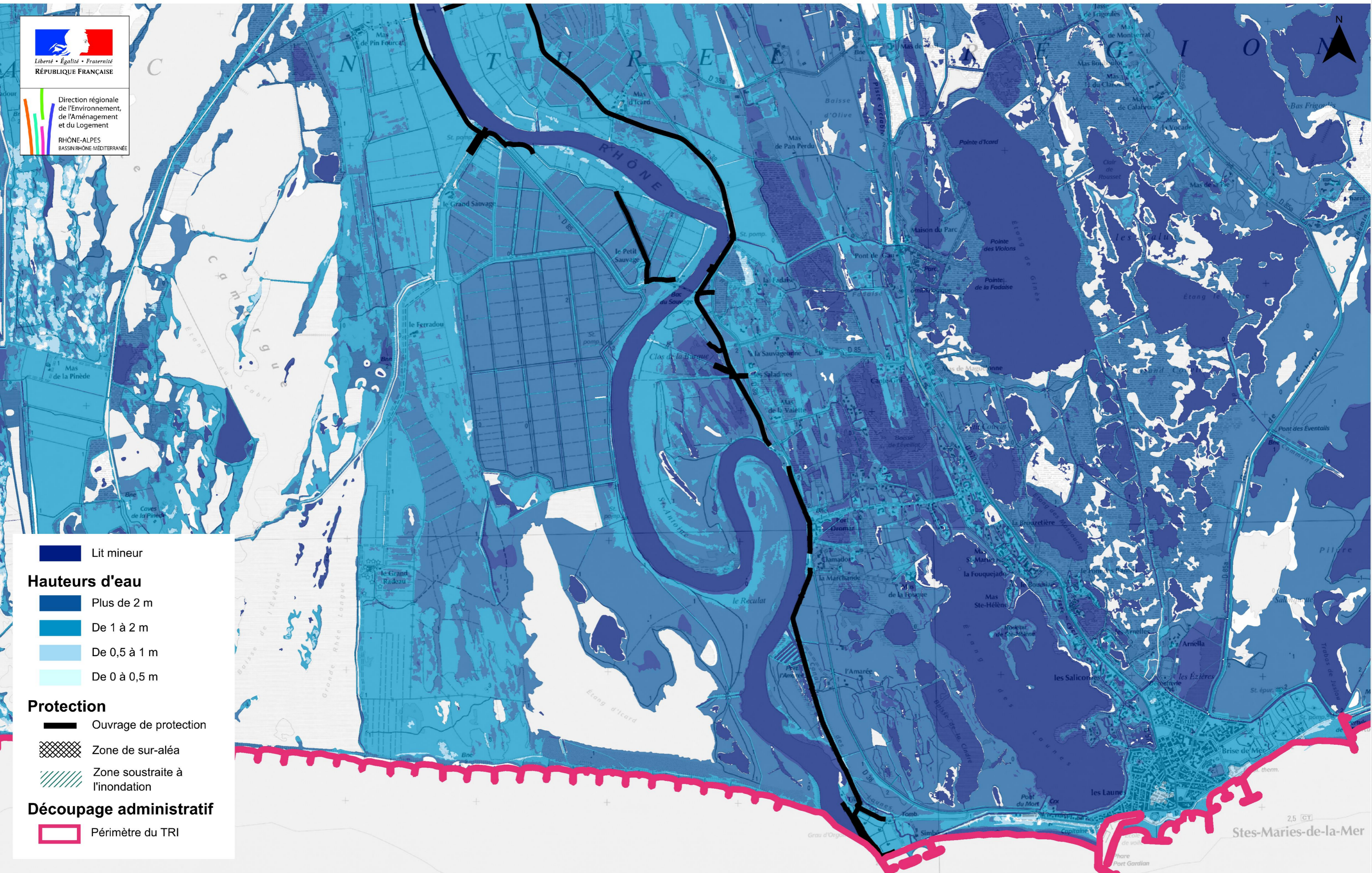
Submersion marine



Liberté • Égalité • Fraternité
RÉPUBLIQUE FRANÇAISE

Direction régionale
de l'Environnement,
de l'Aménagement
et du Logement

RHÔNE-ALPES
BASSIN RHÔNE-MÉDITERRANÉE




Lit mineur

Hauteurs d'eau

-  Plus de 2 m
-  De 1 à 2 m
-  De 0,5 à 1 m
-  De 0 à 0,5 m

Protection

-  Ouvrage de protection
-  Zone de sur-aléa
-  Zone soustraite à l'inondation

Découpage administratif

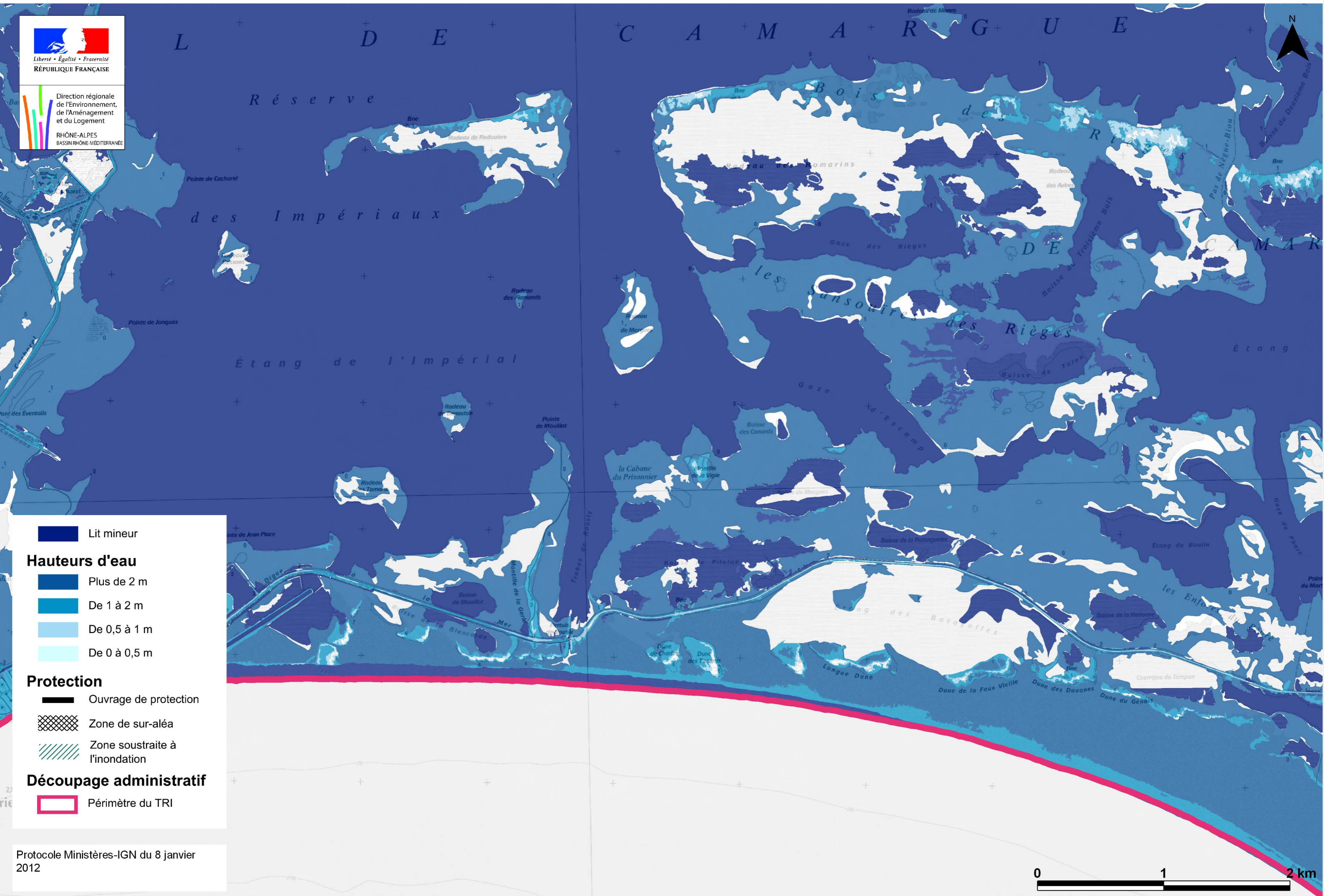
-  Périmètre du TRI

Submersion marine

Liberté • Égalité • Fraternité
RÉPUBLIQUE FRANÇAISE

Direction régionale
de l'Environnement,
de l'Aménagement
et du Logement

RHÔNE-ALPES
BASSIN RHÔNE-MÉDITERRANÉE



Lit mineur

Hauteurs d'eau

- Plus de 2 m
- De 1 à 2 m
- De 0,5 à 1 m
- De 0 à 0,5 m

Protection

- Ouvrage de protection
- Zone de sur-aléa
- Zone soustraite à l'inondation

Découpage administratif

- Périmètre du TRI


Protocole Ministères-IGN du 8 janvier 2012



Liberté • Égalité • Fraternité
RÉPUBLIQUE FRANÇAISE

Direction régionale
de l'Environnement,
de l'Aménagement
et du Logement

RHÔNE-ALPES
BASSIN RHÔNE-MÉDITERRANÉE



Lit mineur

Hauteurs d'eau

- Plus de 2 m
- De 1 à 2 m
- De 0,5 à 1 m
- De 0 à 0,5 m

Protection

- Ouvrage de protection
- Zone de sur-aléa
- Zone soustraite à l'inondation

Découpage administratif

- Périmètre du TRI

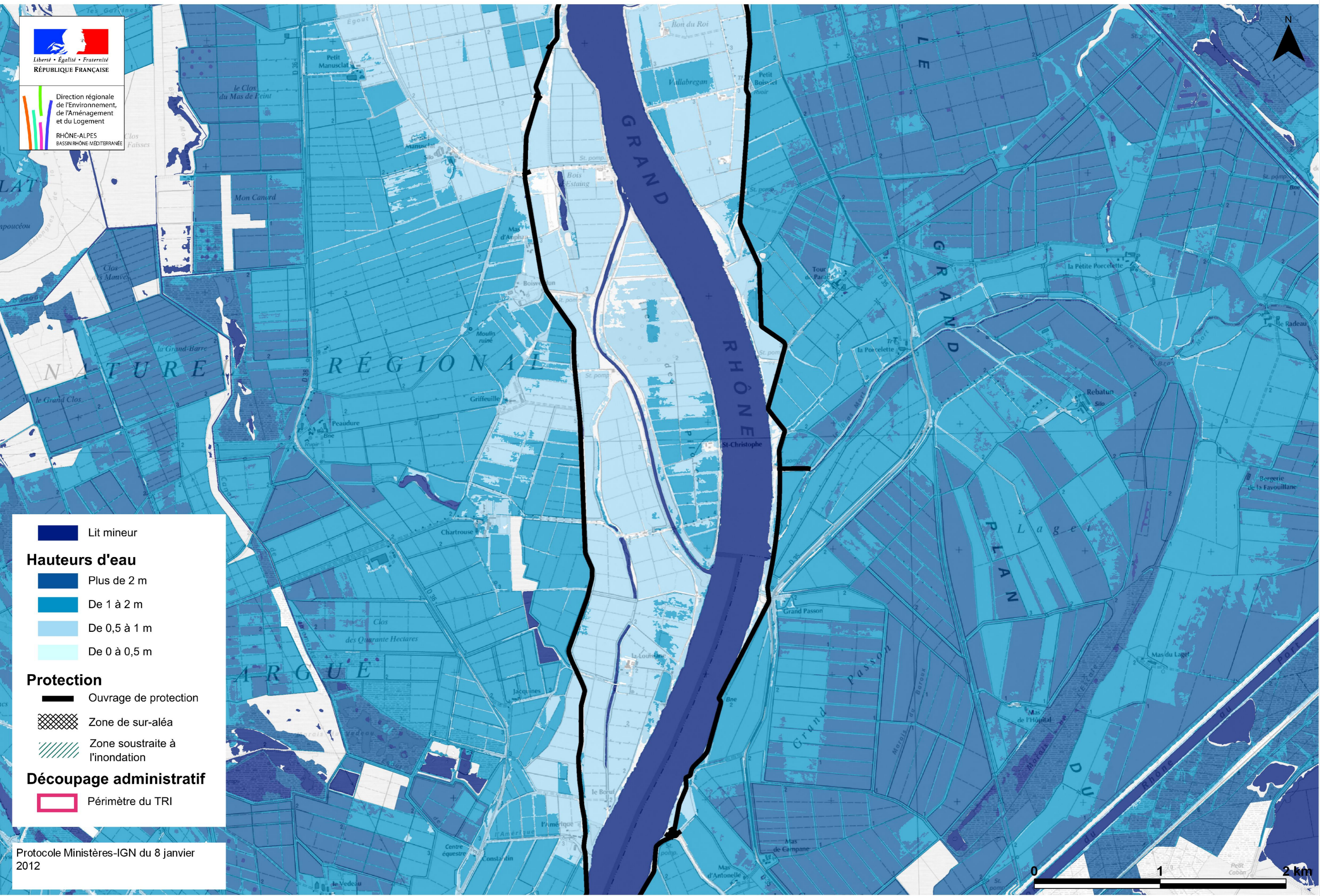
Protocole Ministères-IGN du 8 janvier 2012



Submersion marine

Direction régionale
de l'Environnement,
de l'Aménagement
et du Logement

RHÔNE-ALPES
BASSIN RHÔNE-MÉDITERRANÉE



■ Lit mineur

Hauteurs d'eau

- Plus de 2 m
- De 1 à 2 m
- De 0,5 à 1 m
- De 0 à 0,5 m

Protection

- Ouvrage de protection
- ▨** Zone de sur-aléa
- ▧** Zone soustraite à l'inondation

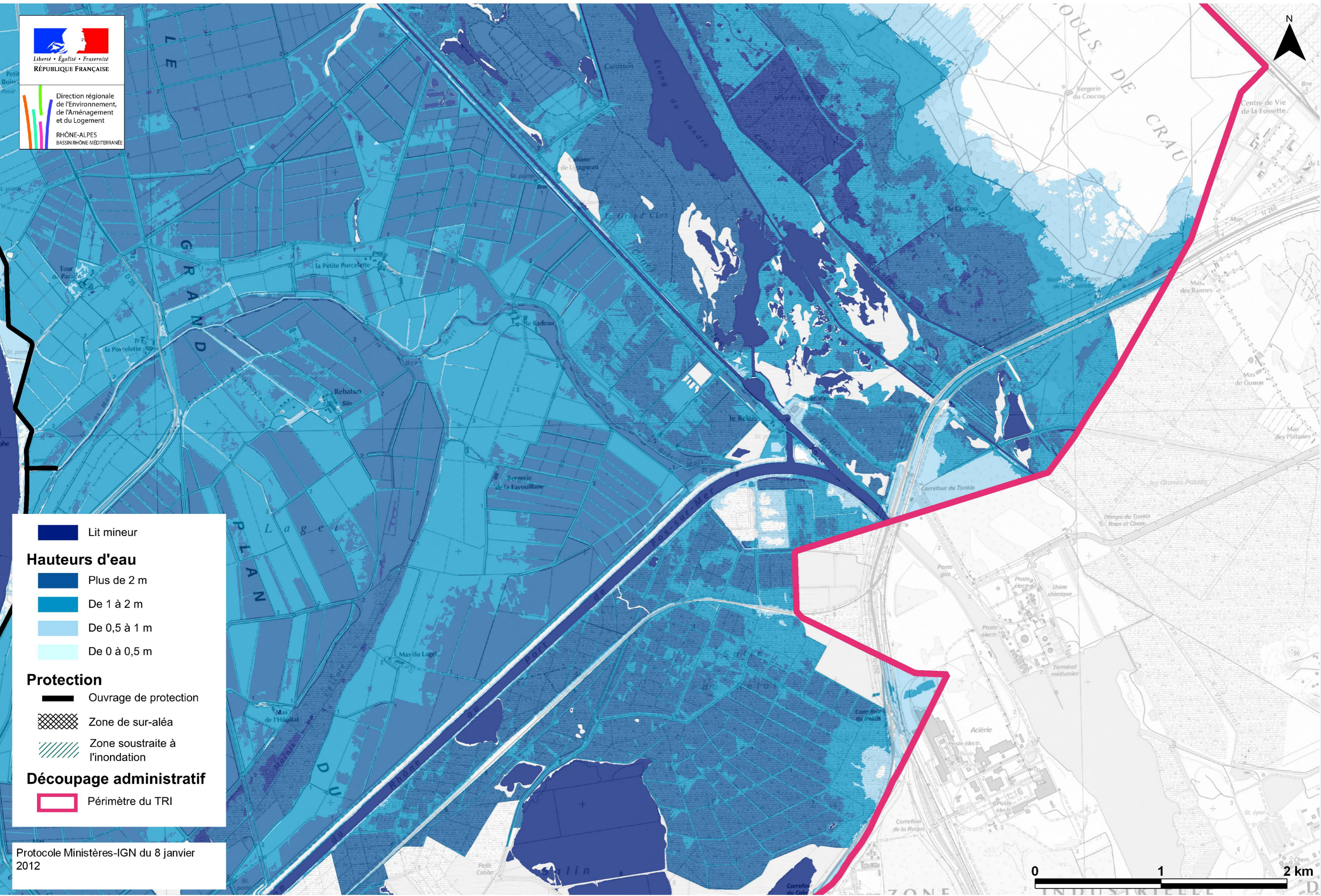
Découpage administratif

- Périmètre du TRI

Protocole Ministères-IGN du 8 janvier 2012



Submersion marine



■ Lit mineur

Hauteurs d'eau

- Plus de 2 m
- De 1 à 2 m
- De 0,5 à 1 m
- De 0 à 0,5 m

Protection

- Ouvrage de protection
- ▨** Zone de sur-aléa
- ▧** Zone soustraite à l'inondation

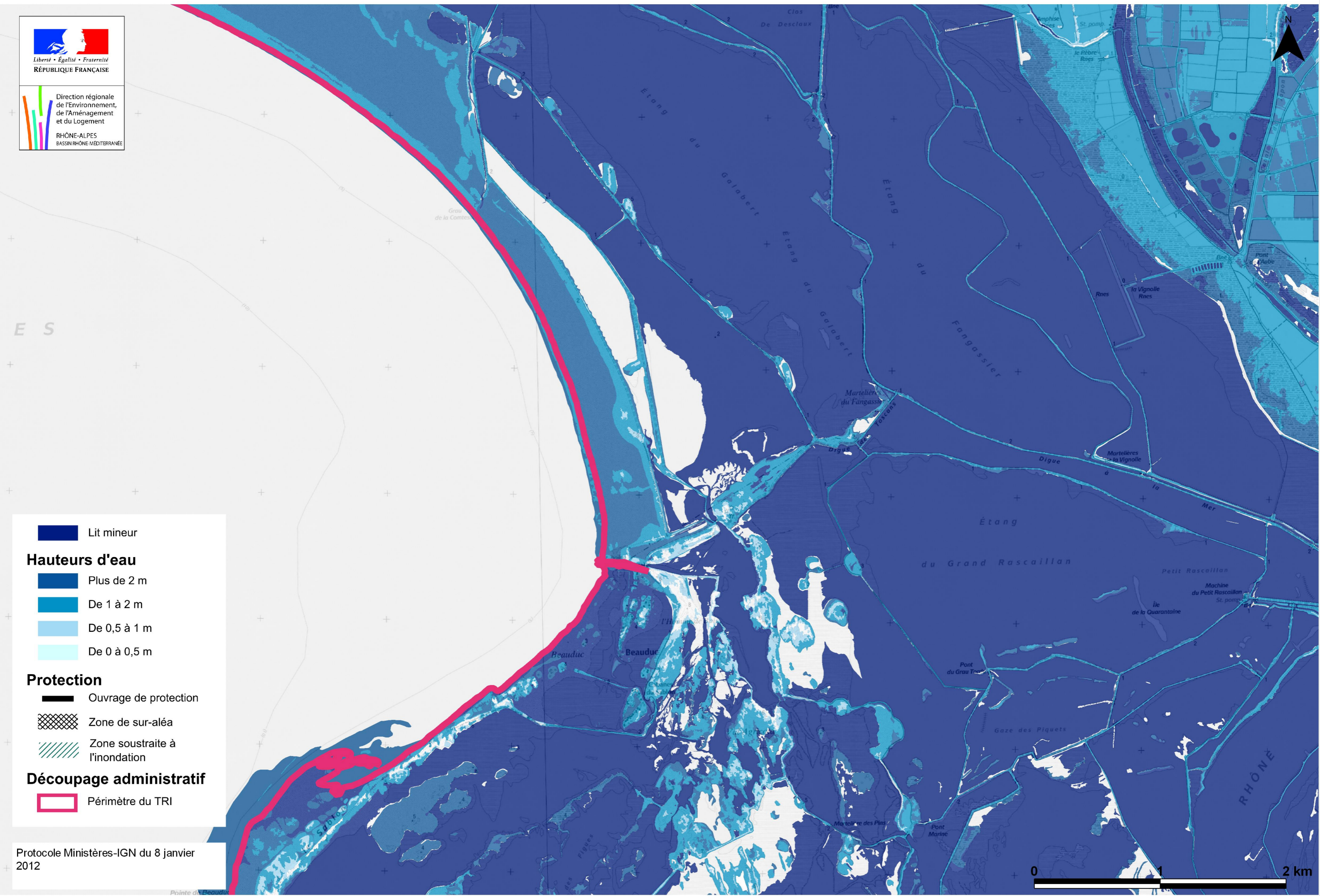
Découpage administratif

- ▭** Périmètre du TRI

Protocole Ministères-IGN du 8 janvier 2012



Submersion marine



■ Lit mineur

Hauteurs d'eau

- Plus de 2 m
- De 1 à 2 m
- De 0,5 à 1 m
- De 0 à 0,5 m

Protection

- Ouvrage de protection
- ▨** Zone de sur-aléa
- ▧** Zone soustraite à l'inondation

Découpage administratif

- ▭** Périmètre du TRI

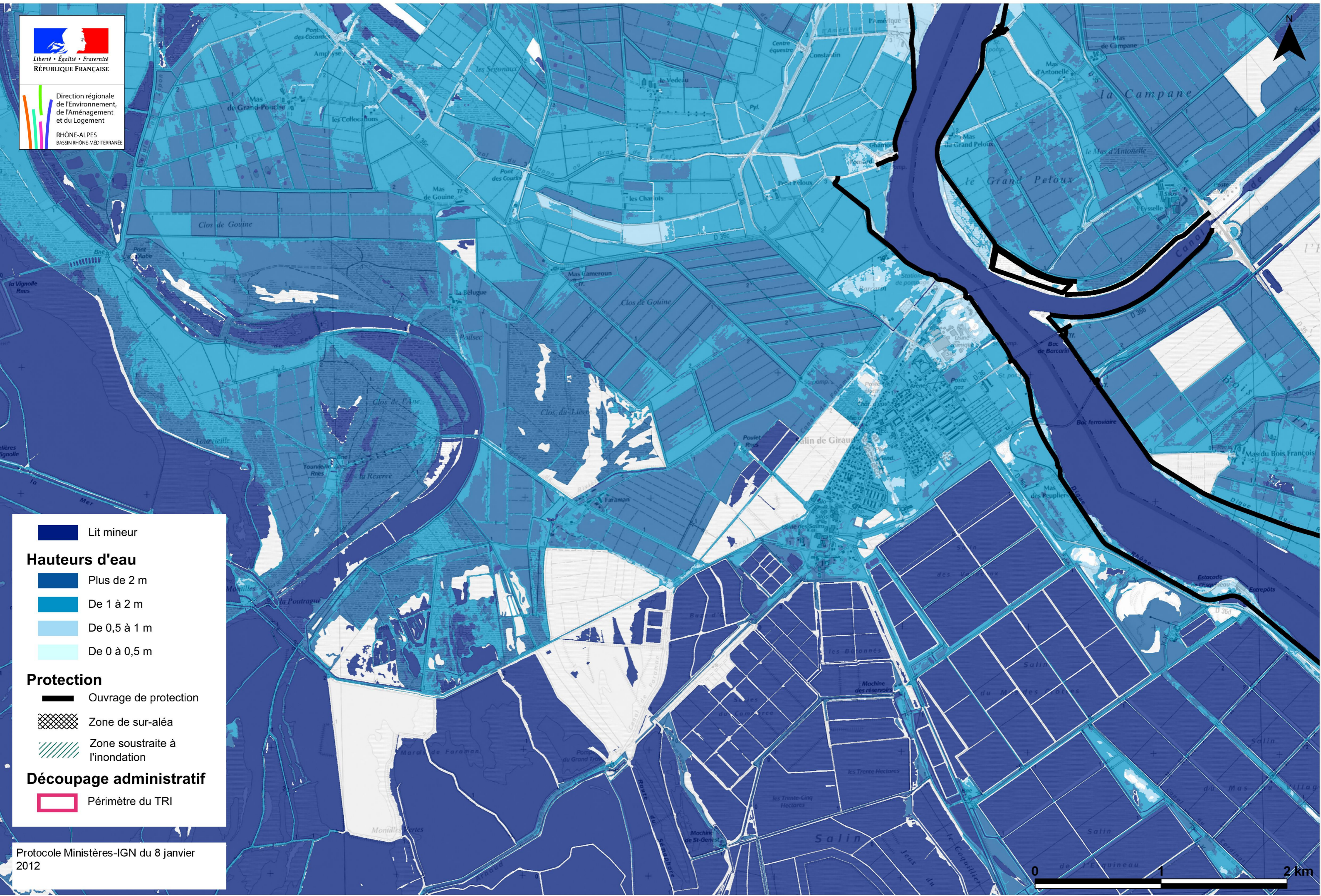
Protocole Ministères-IGN du 8 janvier 2012



Submersion marine



Direction régionale de l'Environnement, de l'Aménagement et du Logement
RHÔNE-ALPES
BASSIN RHÔNE-MÉDITERRANÉE



Lit mineur

Hauteurs d'eau

- Plus de 2 m
- De 1 à 2 m
- De 0,5 à 1 m
- De 0 à 0,5 m

Protection

- Ouvrage de protection
- Zone de sur-aléa
- Zone soustraite à l'inondation

Découpage administratif

- Périmètre du TRI

Protocole Ministères-IGN du 8 janvier 2012

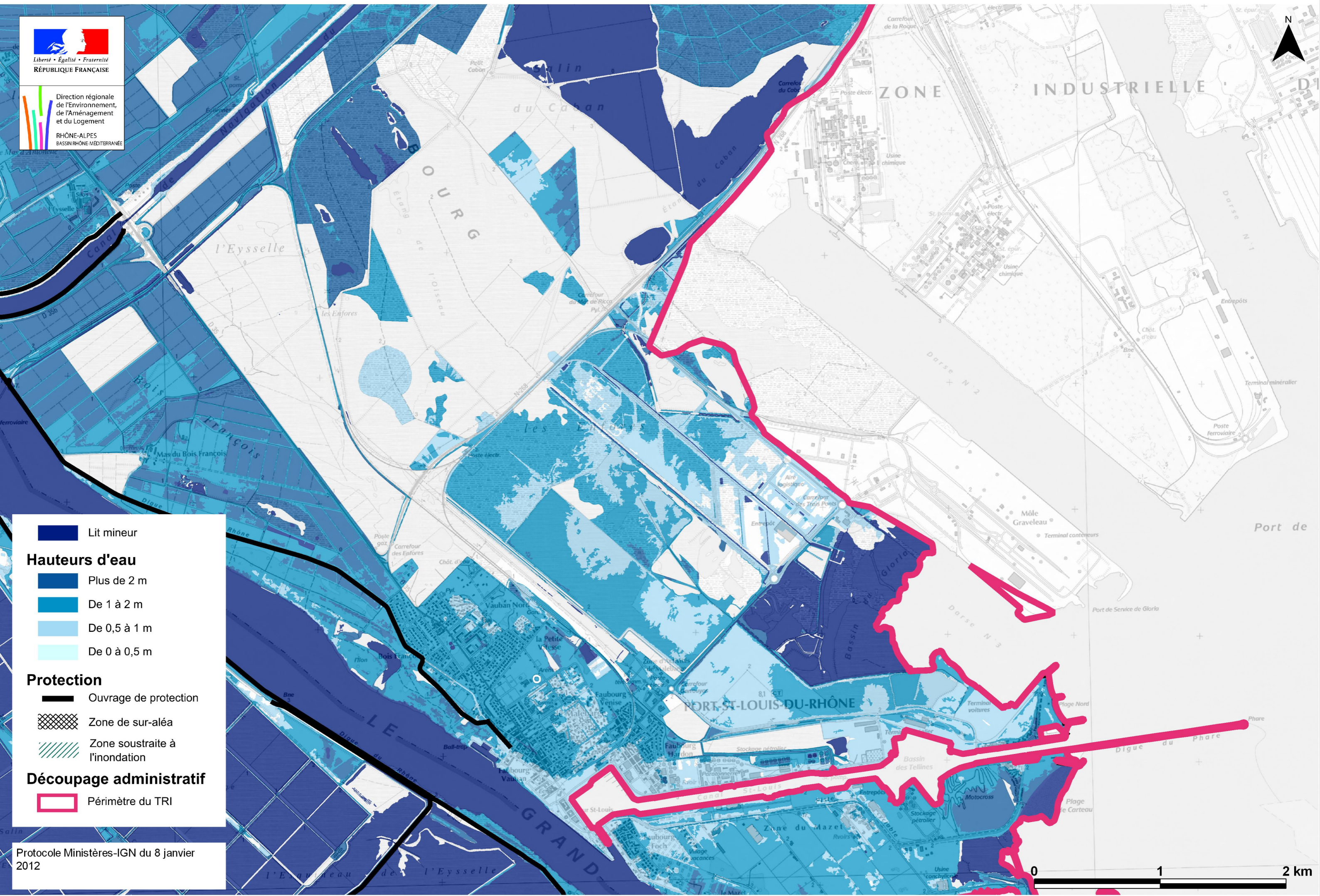


Submersion marine

Liberté • Égalité • Fraternité
RÉPUBLIQUE FRANÇAISE

Direction régionale
de l'Environnement,
de l'Aménagement
et du Logement

RHÔNE-ALPES
BASSIN RHÔNE-MÉDITERRANÉE



Lit mineur

Hauteurs d'eau

- Plus de 2 m
- De 1 à 2 m
- De 0,5 à 1 m
- De 0 à 0,5 m

Protection

- Ouvrage de protection
- Zone de sur-aléa
- Zone soustraite à l'inondation

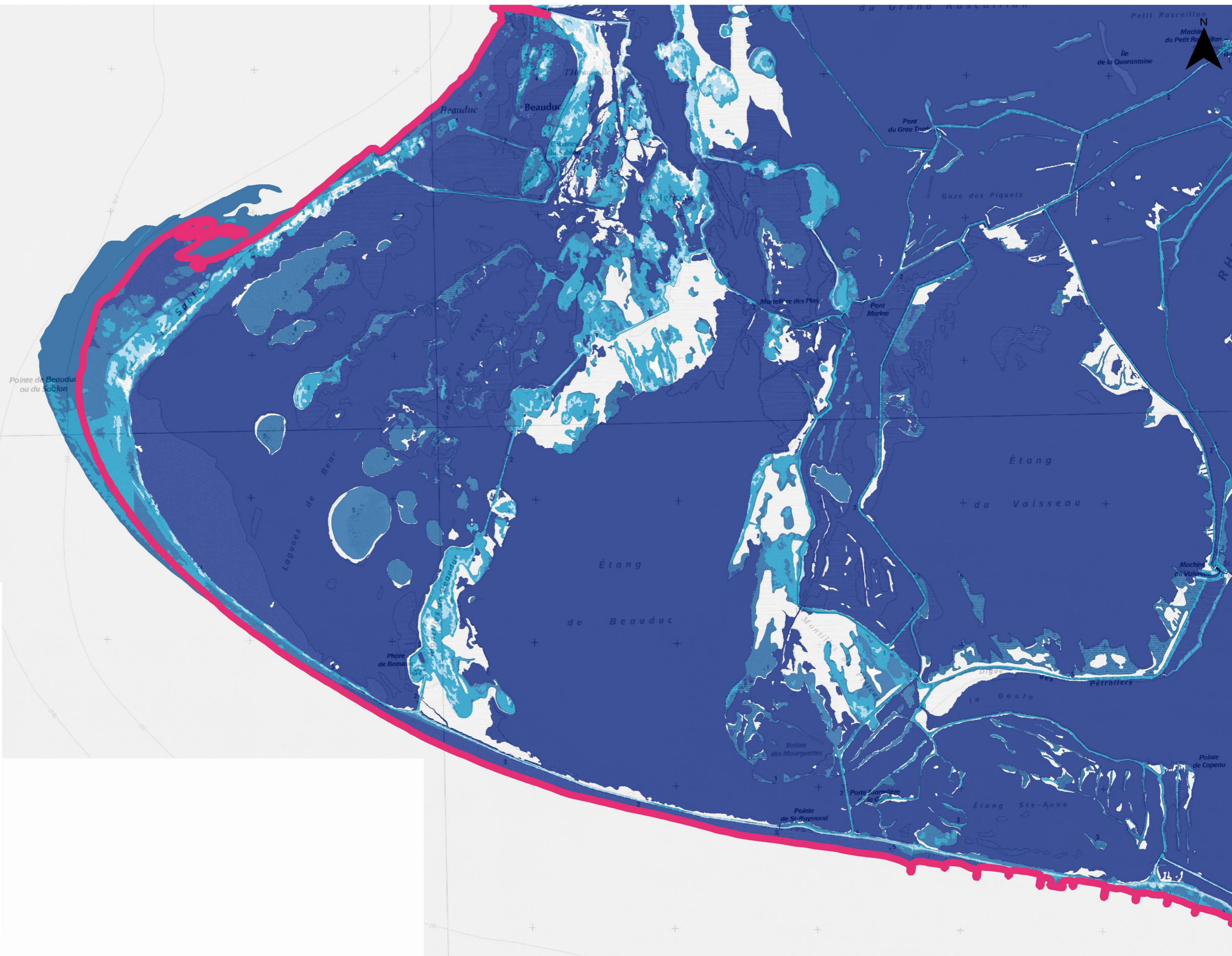
Découpage administratif

- Périmètre du TRI

Protocole Ministères-IGN du 8 janvier 2012

0 1 2 km

Submersion marine



Lit mineur

Hauteurs d'eau

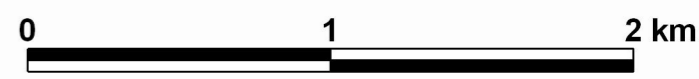
- Plus de 2 m
- De 1 à 2 m
- De 0,5 à 1 m
- De 0 à 0,5 m

Protection

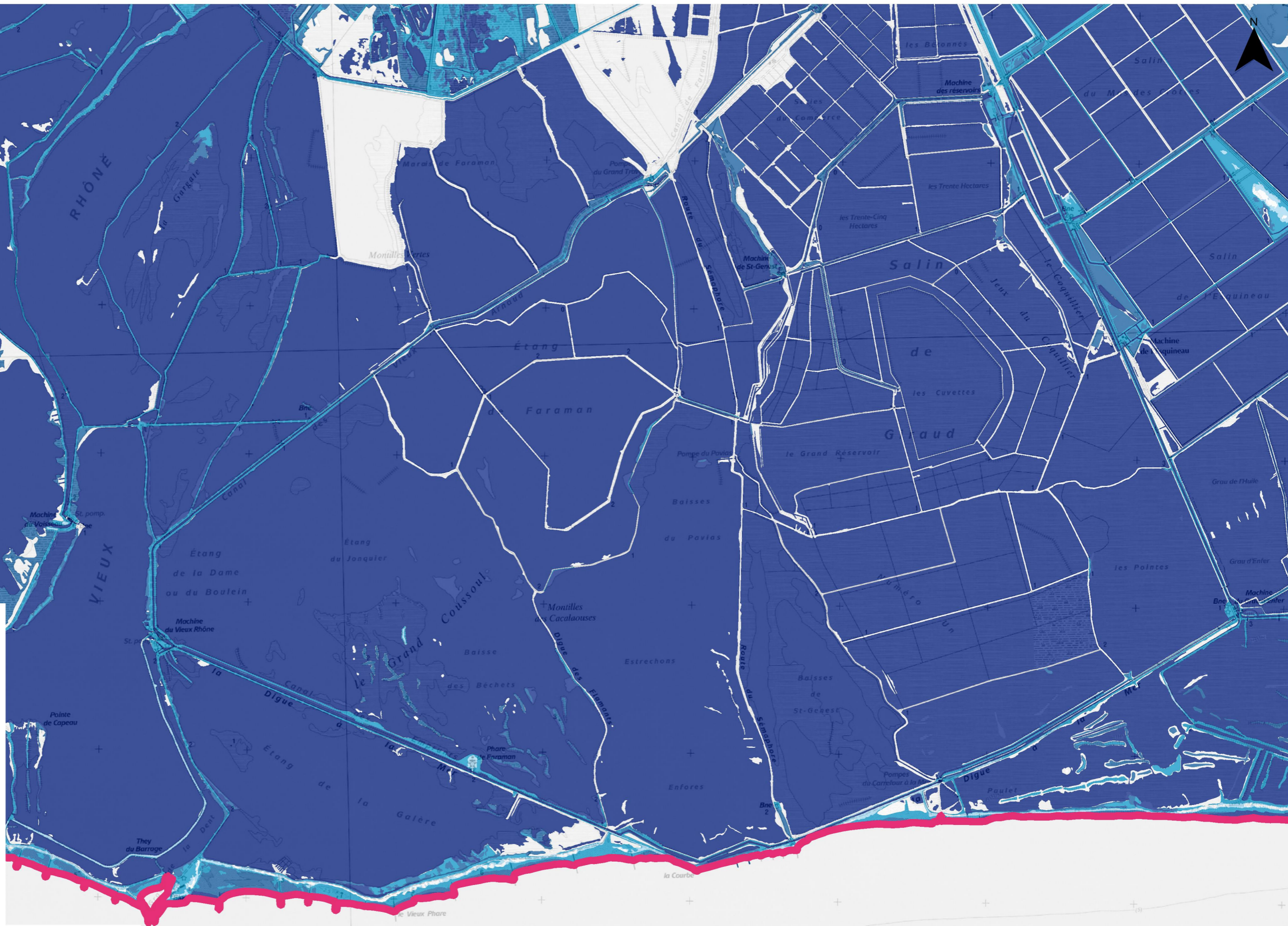
- Ouvrage de protection
- Zone de sur-aléa
- Zone soustraite à l'inondation

Découpage administratif

- Périmètre du TRI



Submersion marine



Lit mineur

Hauteurs d'eau

- Plus de 2 m
- De 1 à 2 m
- De 0,5 à 1 m
- De 0 à 0,5 m

Protection

- Ouvrage de protection
- Zone de sur-aléa
- Zone soustraite à l'inondation

Découpage administratif

- Périmètre du TRI



Submersion marine



Direction régionale de l'Environnement, de l'Aménagement et du Logement
RHÔNE-ALPES
BASSIN RHÔNE-MÉDITERRANÉE



■ Lit mineur

Hauteurs d'eau

- Plus de 2 m
- De 1 à 2 m
- De 0,5 à 1 m
- De 0 à 0,5 m

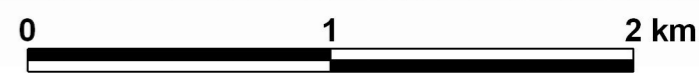
Protection

- Ouvrage de protection
- ▨** Zone de sur-aléa
- ▧** Zone soustraite à l'inondation

Découpage administratif

- ▭** Périmètre du TRI

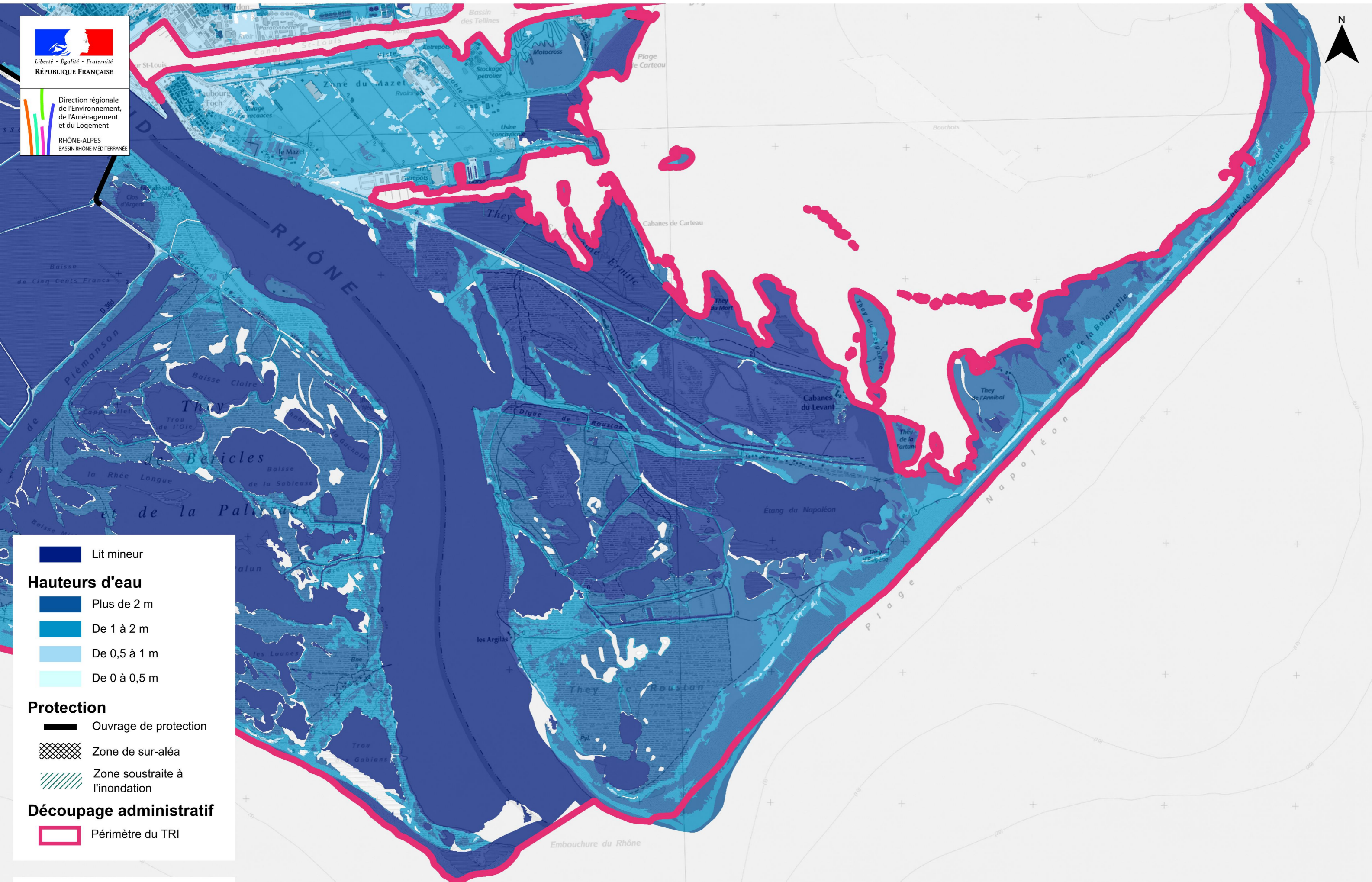
Protocole Ministères-IGN du 8 janvier 2012



Submersion marine



Direction régionale de l'Environnement, de l'Aménagement et du Logement
RHÔNE-ALPES
BASSIN RHÔNE-MÉDITERRANÉE



Lit mineur

Hauteurs d'eau

- Plus de 2 m
- De 1 à 2 m
- De 0,5 à 1 m
- De 0 à 0,5 m

Protection

- Ouvrage de protection
- Zone de sur-aléa
- Zone soustraite à l'inondation

Découpage administratif

- Périmètre du TRI

Protocole Ministères-IGN du 8 janvier 2012



**Direction régionale de l'Environnement
de l'Aménagement et du Logement
RHÔNE-ALPES
Délégation de bassin Rhône-Méditerranée**

69453 LYON CEDEX 06

Tél : 33 (01) 04 26 28 60 00

Fax : 33 (01) 04 26 28 67 19

